

Ausflüge

mit Bus und Bahn
2025



**bus & bahn
thüringen**
...wir fahren Sie.

Zug

BUS





Liebe Ausflügler,

die verschiedenen Regionen Thüringens locken mit zahlreichen Highlights und Attraktionen. Lassen Sie beim Wandern in der wald- und wasserreichen Natur einmal die Seele baumeln oder entdecken Sie zauberhafte Kleinstädte mit reicher Geschichte und kulturellen Angeboten.

Beginnen Sie Ihren Ausflug mit einer stressfreien und entspannten Anreise per Bus und Bahn.

Steigen Sie bei uns ein!

Ihre Verkehrsunternehmen



 Ausflugstipps & Touren



bus & bahn
thüringen
...wir fahren Sie.

An aerial photograph of a scenic landscape. In the foreground, a large, dark blue lake curves through a lush green forest. A small village with several buildings, including a prominent white castle with a tower, is situated on the shore. The background shows rolling green hills and more forested areas under a clear sky.

1

Ihr Tag am Thüringer Meer

Entdecken Sie die verträumten Dörfer und die wildromantische Landschaft am größten zusammenhängenden Stauseegebiet Europas. Fjordähnliche Buchten und imposante Felsvorsprünge wechseln mit sanften Hügeln und schönen Tälern. Sowohl Sport- und Naturbegeisterte als auch Kulturinteressierte und Erholungssuchende kommen auf ihre Kosten.

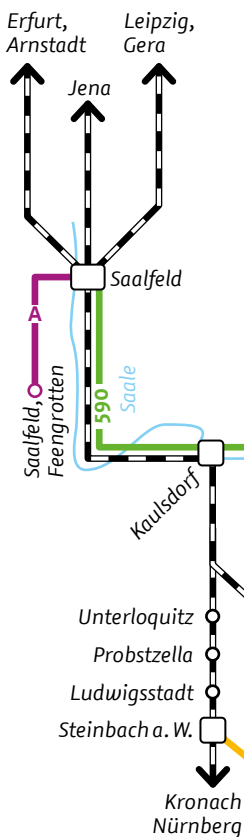


Mit dem Wanderbus Thüringer Meer den Hohenwarte-Stausee erkunden

Der Hohenwarte-Stausee-Weg, einer der schönsten Qualitätswanderwege Deutschlands, führt auf fünf Etappen mit einer Gesamtlänge von etwa 75 Kilometern durch Flora und Fauna rund um den Stausee. Der **Wanderbus Thüringer Meer** (KomBus-Linie 590) bringt Sie von Gründonnerstag bis 31. Oktober 2025 täglich dreimal von Saalfeld aus bequem hin und nach Ihrer Wanderung zurück zum Ausgangspunkt.

Tagestickets für den Wanderbus sind für 6 Euro beim Busfahrer erhältlich. Wenn Sie an vier aufeinanderfolgenden Tagen auf dem Hohenwarte-Stausee-Weg wandern möchten, empfehlen wir das Vier-Tages-Ticket für 22 Euro.

Von Saalfeld verkehren auch die Nahverkehrszüge nach Bad Lobenstein und Rosenthal am Rennsteig (Blankenstein). Von dort bringt Sie die KomBus mit den Linien 610, 620 und 720 weiter zum Bleiloch-Stausee.



Genuss-Tipp: Die Saalfelder Bäckerei Rätthe und die KomBus bieten montags bis samstags einen ganz besonderen Service. Buchen Sie Ihre Wegzehrung bequem per Telefon oder online und erhalten Sie Ihr **regionales Genusspaket** direkt im Wanderbus.





Mit den Rad- und Wanderbuslinien rund um den Bleichloch-Stausee

Die **Natur-und-Aktiv-Linie 610** der KomBus bringt Sie zwischen Schleiz und Lehesten zum Ausgangspunkt Ihrer Wanderung, Radtour oder zum Skifahren.

Mit der **Thüringer-Meer-Linie** der KomBus können Sie ab Schleiz und Bad Lobenstein bis nach Bad Steben (Oberfranken) fahren und dort Anschluss an Bayerns größtes Fahrradbusnetz „3Fmobil“ erhalten.

Anreise-Tipp: Der ideale Ausgangspunkt für Ihren Ausflug zum Thüringer Meer ist Saalfeld. Dorthin gelangen Sie ganz bequem mit Nahverkehrszügen aus den Richtungen Erfurt/Arnstadt und Gera/Leipzig (Erfurter Bahn) sowie Jena (DB Regio, Abellio).

SEHENSWERTES IN ...

Bad Lobenstein

- Neues Schloss
- Höhler & Bierfelsenkeller
- Ardesia Therme
- Regionalmuseum
- Burganlage mit Aussichtsturm

Burgk

- Eisbrücke
- Schloss Burgk
- Saaleturm

Ebersdorf

- Landschaftspark mit Barockschloss
- Orangerie

Gräfenwarth

- Wanderweg Pilzerlebnispfad
- Sperrmauer Bleilochtalesperre

Hohenwarte

- Pumpspeicherwerk
- Bunker
- Fahrgastschiffahrt
- Spiel- und Sportplatzanlage mit Minigolf
- Rundwanderwege

Lehesten

- Altvaterturm
- Langlauf-Loipen
- Technisches Denkmal Historischer Schieferbergbau mit Naturpark-Information
- KZ-Gedenkstätte Laura
- Schieferdorfmuseum
- Schieferdorf Schmiedebach
- Rennsteighaus Brennersgrün
- Geopark Schieferland

Leutenberg

- Naturpark-Haus mit NaturParkWelten
- Freibad „Alexandra“

Pößneck

- Museum 642 – Pößnecker Stadtgeschichte
- Historische Schaudruckerei
- Thüringens schiefster Marktplatz
- Kletterwald
- Zechsteinriff Altenburg
- Fabrikantenvillen

Rosenthal am Rennsteig (Blankenstein)

- Ausgangspunkt Rennsteig
- Wanderdrehkreuz Selbitzplatz

- Museum „Rennsteig und Mee(h)r“
- Rennsteigdenkmal
- Historischer Rennsteigkeller

Saalburg/Pöritzsch

- Fahrgastschiffahrt
- Kletterwald
- Sommerrodelbahn
- Märchenwald
- Steinerne Rose

Saalfeld

- Feengrotten und Heilstollen
- Stadtmuseum
- Johanneskirche
- Bergfried-Park
- Burgruine Hoher Schwarm
- Walderlebnispfad

Schleiz

- Alte Münze
- Bergkirche mit Fürstengruft
- Rennstrecke Schleizer Dreieck mit motorwelt
- Freibad „Wisenta-Perle“
- Schlossruine mit Park
- Museum im Rutheneum

Wurzbach

- Frankenlift
- Schaudenkmal Gießerei Heinrichshütte

Ziegenrück

- Wasserkraftmuseum
- Walderlebnis-Insel
- Naturdenkmal „Schieferfalte“

Erlebnis-Tipp: Erkunden Sie das Thüringer Meer, den Naturpark und den Geopark „Schieferland“ in Ostthüringen auf verschiedenen Wanderwegen und Themenrouten.

www.thueringer-schiefergebirge-obere-saale.de

2

Ihr Tag im Schwarzatal

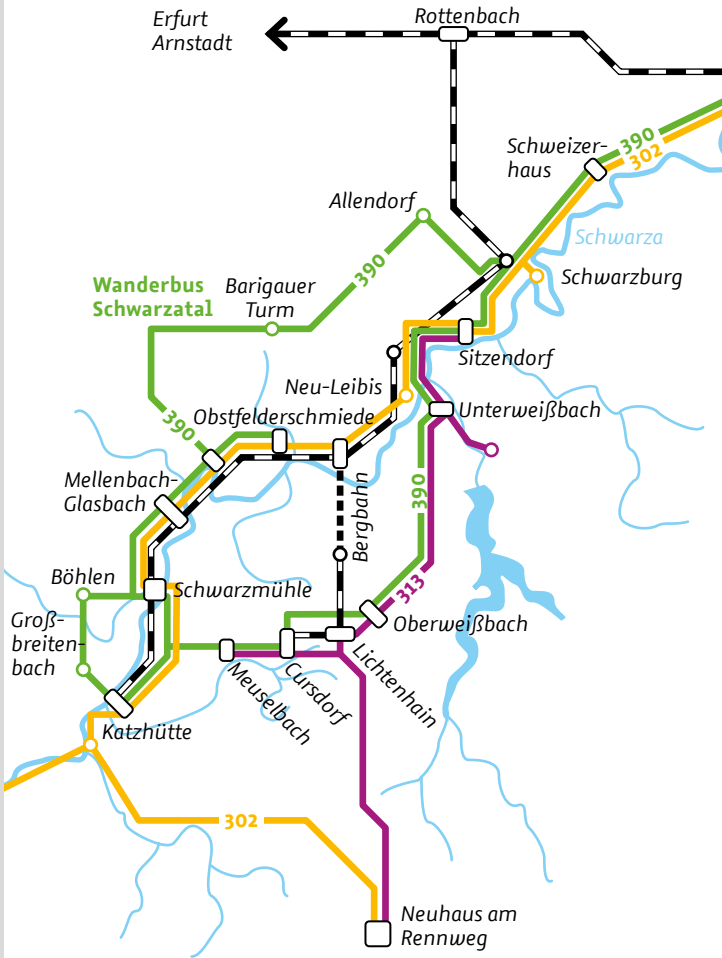
Das Schwarzatal bietet alles, was ein Wanderer erwarten kann: eine harmonische Kulturlandschaft mit Flächen unberührter Natur, Stauseen, Teiche, Flüsse und Bäche mit kühlem, klarem Wasser, ursprüngliche Wälder, Berge mit herrlichen Aussichten, Burgen und Schlösser, romantische Dörfer und gastfreundliche Menschen.

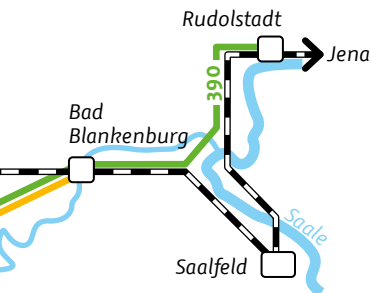




An der Schwarza

Anreise-Tipp: Ins Schwarzatal gelangen Sie aus den Richtungen Erfurt/Arnstadt bzw. Saalfeld/Rudolstadt/Bad Blankenburg (Erfurter Bahn) mit der Bahn. In Rottenbach können Sie in die Schwarzatalbahn Richtung Katzhütte umsteigen. Ab Bad Blankenburg bringt Sie die KomBus-Linie 302 direkt ins Schwarzatal. Der Wanderbus Schwarzatal (Linie 390) bringt Sie zu den Wanderstarts in Unterweißbach, Schwarzmühle, am Barigauer Turm und Lichtenhain/Bergbahn sowie weiteren Orten. Es werden auch mehrere Haltestellen in Katzhütte sowie die Ortschaften Großbreitenbach und Böhlen bedient.





Mit dem Wanderbus zu romantischen Wegen

Tiefe Täler und sanfte Höhen, Tradition und Moderne – diese Gegensätze machen das Wandern im Schwarzatal zu einem unvergesslichen Naturerlebnis. Nicht nur auf dem Panoramaweg Schwarzatal, sondern auch auf zahlreichen Rundwanderwegen kann die Region mit ihren Besonderheiten und ihrer Geschichte entdeckt werden. Wanderstarts in Unterweißbach, Lichtenhain, Schwarzmühle und am Barigauer Turm sind Ausgangspunkte für zahlreiche Touren. Der **Wanderbus Schwarzatal** (Kombi-Linie 390) bringt Sie von Gründonnerstag bis zum 31. Oktober 2025 täglich zweimal zum Ausgangspunkt Ihrer Wanderung und zurück. Wandertickets sind zum Preis von 6 Euro beim Busfahrer erhältlich. Sie gelten als Tagestickets in allen Bussen und Eisenbahnen in den VMT-Tarifzonen 401, 402, 417, 418, 423, 424, 428 und 429 sowie im Wanderbus Schwarzatal (Linie 390) und berechtigen am Gültigkeitstag ab 7 Uhr bis 3 Uhr des Folgetages zu beliebig häufigen Fahrten in den genannten Tarifzonen.

SEHENSWERTES IN ...

Bad Blankenburg

- Friedrich-Fröbel Museum
- Burg Greifenstein mit Burschänke, Adler- und Falkenhof

Neuhaus am Rennweg

- Stadtkirche (eine der größten Holzkirchen Thüringens)
- Glasbläserhandwerk
- Erlebnismuseum
- Waldbad und Schwimmhalle
- Rennsteighaus (mit Fahrrad-, Ski- und Wander- Servicestation)
- Rennsteig

Oberweißbach

- Memorialmuseum Friedrich Fröbel
- Thüringer Bergbahn (Standseilbahn)
- Fröbelwald an der Bergbahn (Lichtenhain)
- Aussichtspunkt Fröbelturm
- Hoffnungskirche („Südthüringer Dom“)
- Kräuterlehrpfad

Schwarzburg

- Schloss mit Kaisersaal und Zeughaus
- Tal- und Radwegkirche
- Angeln in der Schwarza

3

Ihr Tag in Suhl und Zella-Mehlis



Die Städte Suhl und Zella-Mehlis liegen im Herzen des Thüringer Waldes und sind perfekt für einen Tagesausflug geeignet.

Besuchen Sie das Erlebnisbergwerk „Schwarze Crux“, das Meeresaquarium Zella-Mehlis, zahlreiche spannende Museen oder genießen Sie die wunderschöne Natur im UNESCO-Biosphärenreservat Thüringer Wald. Hier kommen sowohl Familien, Kulturinteressierte als auch Wanderer voll auf ihre Kosten.



Anreise-Tipp: Suhl und Zella-Mehlis erreichen Sie bequem mit Nahverkehrszügen (Süd-Thüringen-Bahn, DB Regio) aus den Richtungen Erfurt, Schmalkalden und Würzburg sowie mit dem Regionalbus aus Ilmenau. Mit den verschiedenen Stadtbuslinien der SNG Suhl sind Sie in Suhl inklusive aller Ortsteile bis zum Rennsteig gut unterwegs. Außerdem bringt Sie die Linie B/F ins benachbarte Zella-Mehlis. Dort können Sie die Stadtbuslinien der MBB Meiningen nutzen und nach Oberhof sowie zum Rennsteig umsteigen.



Zella-Mehlis

SEHENSWERTES IN ...

Gehlberg

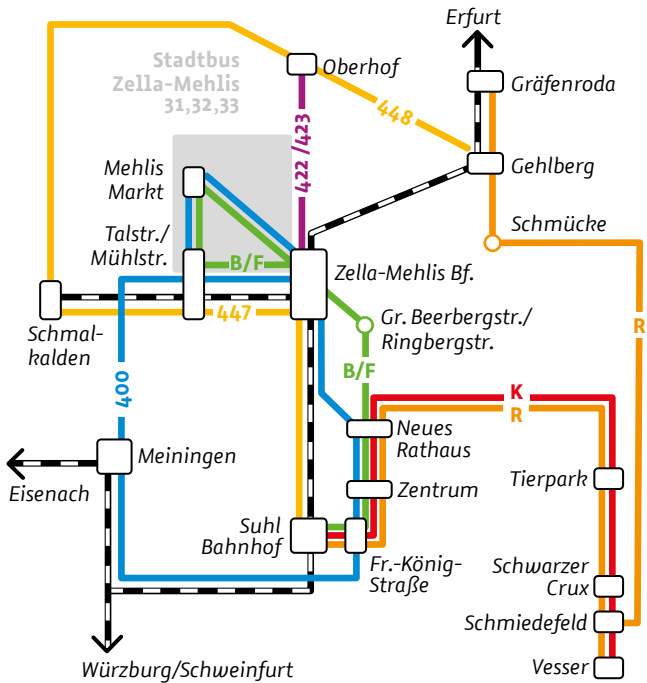
- Schneekopf mit Aussichtsturm
- Thüringer Museumspark
- Schmücke

Oberhof

- H2Oberhof Wellness- und Erlebnisbad
- Rennsteiggarten
- Golfkletterpark
- Historische Sportstätten
- Bikepark Fallbachhang
- Sprungschanzen im Kanzlersgrund
- LOTTO Thüringen Skisport-Halle

Suhl

- Tierpark
- Sternwarte/ Planetarium
- Kreuzkirche
- Congress Centrum Suhl
- Ottilienbad
- Fahrzeugmuseum
- Waffenmuseum
- Schießsportzentrum
- Herbert-Roth-Wanderweg
- Gipfelwanderweg
- Bergbauwanderweg Domberg
- Liederwanderweg (OT Goldlauter)



Suhl OT Schmiedefeld am Rennsteig

- Schaubergwerk „Schwarze Crux“
- Erlebnisausstellung UNESCO-Biosphärenreservat Thüringer Wald
- Rundwanderweg Doktor-Wald-Weg

Suhl OT Vesser

- Adlersberg
- Stutenhaus
- Vessertal
- Bergbauwanderweg Crux

Zella-Mehlis

- Erlebnispark Meeresaquarium
- Stadtmuseum Beschussanstalt
- Technikmuseum Gesenkschmiede
- Explorata-Mitmachwelt
- Ruppberg
- Freibäder „Einsiedel“ und „Friedrich-Ludwig-Jahn“
- Bike-Areal am Alten Postweg
- Heimatmuseum (OT Benshausen)
- 6 thematische Wanderwege



4

Ihr Tag in Bad Langensalza



Die Kur- und Rosenstadt Bad Langensalza hat alles, was man für einen entspannten Tagesausflug in Thüringen braucht. Entdecken Sie die verschiedenen Parks und Themengärten der Stadt, entspannen Sie in der Friederiken Therme oder besuchen Sie den nahegelegenen Baumkronenpfad im Nationalpark Hainich.

Flanieren und kurieren

Die vielfältige Gartenlandschaft, darunter der Japanische Garten und der Rosengarten, lässt Bad Langensalza in einer bunten Blumenpracht erstrahlen. Neben der historischen Altstadt mit ihren Fachwerkhäusern ist die Kurstadt bekannt für ihre natürlichen Heilmittel Schwefel, Sole und Trinkheilwasser.

Anreise-Tipp: Bad Langensalza erreichen Sie mit Nahverkehrszügen der DB Regio aus den Richtungen Erfurt, Gotha, Mühlhausen und Leinefelde. Zum Erkunden der Stadt nutzen Sie die beiden Stadtbuslinien A und B.

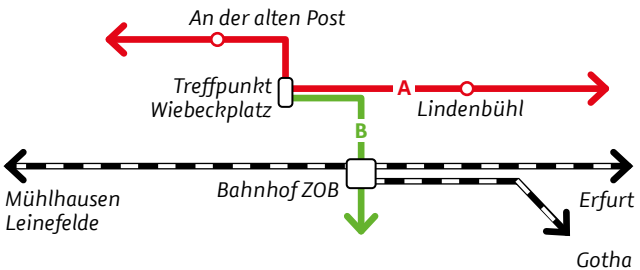
SEHENSWERTES IN ...

Bad Langensalza

- Japanischer Garten, Rosengarten
- Thüringer Apothekenmuseum mit Apothekergarten
- Friederikenschlösschen mit Park
- Historische Altstadt
- Augustinerkloster
- Bergkirche
- Friederiken Therme
- Kindererlebniswelt Rumpelburg

Nationalpark Hainich

- Baumkronenpfad
- Wurzelhöhle
- UNESCO-Weltnaturerbe Naturpark Hainich
- Wildkatzendorf Hütscheroda



Japanischer Garten

5

Ihr Tag im Ilm-Kreis

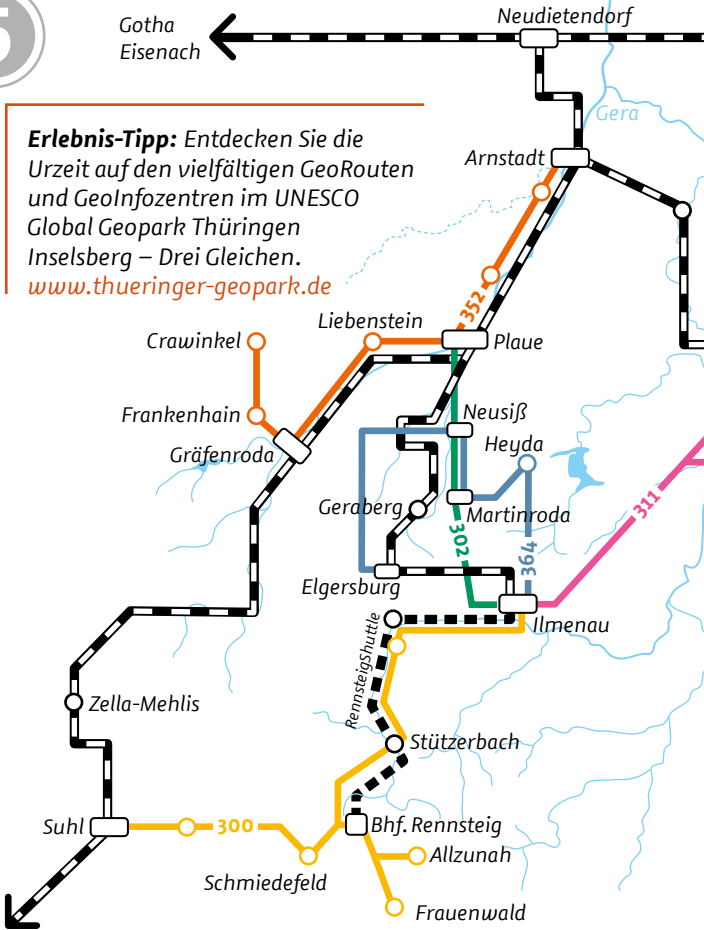


Der Ilm-Kreis lädt Sie zum Verweilen ein. Von der Goethe- und Universitätsstadt Ilmenau über Wanderungen im UNESCO-Biosphärenreservat Thüringer Wald bis hin zur historischen Altstadt von Arnstadt hat der Ilm-Kreis für jeden etwas zu bieten. Wandern Sie auf den Spuren von Goethe oder machen Sie einen Ausflug zum Rennsteig, dem bekanntesten Höhenwanderweg Deutschlands.

is



Erlebnis-Tipp: Entdecken Sie die Urzeit auf den vielfältigen GeoRouten und GeoInfozentren im UNESCO Global Geopark Thüringen Inselsberg – Drei Gleichen. www.thueringer-geopark.de



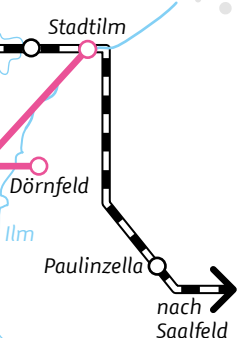
Meiningen
Würzburg
Schweinfurt

Anreise-Tipp: In den Ilm-Kreis gelangen Sie – mit Umstieg in Neudietendorf – mit Nahverkehrszügen aus den Richtungen Gotha und Eisenach (DB Regio, Abellio) bzw. direkt aus Erfurt (DB Regio, Erfurter Bahn, Süd-Thüringen-Bahn). Außerdem verkehren Busse der IOV-Linie 350 von Erfurt nach Arnstadt. Von dort bringt Sie die IOV mit Linie 352 nach Plaua und dann mit der Linie 302 weiter in den südlichen Landkreis bis nach Ilmenau. Zum Rennsteig bringen Sie die IOV-Buslinien 300, 303 sowie 304. Des Weiteren gibt es direkte Zugverbindungen zwischen Erfurt und Ilmenau (Süd-Thüringen-Bahn).

→ Erfurt



Museum
Jagdhaus Gabelbach



Wandern auf Goethes Spuren

Die vielfältigen Landschaftsformen des Ilm-Kreises versprechen Wanderfreunden ein abwechslungsreiches Naturerlebnis. Ilmenau ist ein idealer Ausgangspunkt für Wanderungen und Spaziergänge. Dabei steht vieles im Zeichen von Goethe. Genießen Sie die wunderschöne Landschaft im UNESCO-Biosphärenreservat Thüringer Wald auf dem Goethe-Wanderweg, der Sie auf Goethes Spuren von Ilmenau nach Stützerbach führt. Oder durchqueren Sie den Ilm-Kreis auf dem Wanderweg „Von Bach zu Goethe“, der die beiden Städte Arnstadt und Ilmenau miteinander verbindet.

Wanderwege:

- Goethewanderweg (Qualitätsweg Wanderbares Deutschland) von Ilmenau über Manebach nach Stützerbach (20 km)
- Kleiner Goetheweg rund um den Gabelbach und Kichelhahn (3,9 km)
- Von Bach zu Goethe (Qualitätsweg Wanderbares Deutschland) von Arnstadt nach Ilmenau (25 km)

RennsteigShuttle

Samstags, sonn- und feiertags fährt das RennsteigShuttle der Süd-Thüringen-Bahn von Erfurt über Ilmenau, Manebach und Stützerbach bis zum Bahnhof Rennsteig. Diese Eisenbahnstrecke ist nicht nur landschaftlich äußerst attraktiv, sondern auch technisch und historisch interessant. Der Steilstreckenabschnitt zwischen Stützerbach und dem Bahnhof Rennsteig ist mit über 60 Promille Neigung die steilste, in Reibungsbetrieb befahrene Eisenbahnstrecke Deutschlands.



Senfmühle Kleinhattstedt

SEHENSWERTES IN...**Amt Wachsenburg
OT Holzhausen**

- Otto-Knöpfer-Haus und Otto-Knöpfer-Weg
- Veste Wachsenburg
- Drei-Burgen-Rundwanderweg

**Amt Wachsenburg
OT Ichtershausen**

- Ausstellung Nadelfabrik
- Heimatmuseum
- Klosterkirche St. Georg und Marien
- Pilgerweg der starken Frauen

Arnstadt

- Bachkirche und -haus mit Ausstellung
- Tierpark „Fasanerie“
- Schlossmuseum
- Liebfrauenkirche
- Oberkirche
- Eisenbahnmuseum
- Schafkäserei mit Hofladen (OT Dosdorf)

Dornheim

- Kirche St. Bartholomäi (Traukirche von Johann Sebastian Bach)

- Drei-Monarchen-Denkmal

Elgersburg

- Schloss
- Edvard-Munch-Rundwanderweg

**Geratal
OT Frankenhain**

- Lütsche-Talsperre mit Rundwanderweg
- Biathlon-Zentrum
- Modelleisenbahn-Ausstellung
- Heimatmuseum

Geratal OT Geraberg

- Deutsches Thermometermuseum
- Technisches Denkmal „Braunsteinmühle“
- Thüringer Klimaweg
- Urwaldpfad Jüchnitzgrund

Geratal OT Gräfenroda

- Heimatmuseum „Haus Grevenrot“
- Zwergstatt Manufaktur und Museum

Geratal OT Liebenstein

- Burgruine
- Röderschlösschen mit Heimatmuseum

Großbreitenbach

- Thüringer Wald-Kreativ-Museum mit 1. Deutschem Kloßpressenmuseum
- Technikmuseum
- Panoramaweg Schwarzatal
- Glockenturm „St. Johannes“
- Kirche St. Trinitatis
- Myliusweg
- Panoramaweg Schwarzatal
- Kräutergarten

Großbreitenbach OT Altenfeld

- Ausstellung Glastradition
- Waldbad

Großbreitenbach OT Böhlen

- Glasvogelwelt

Ilmenau

- GoetheStadtMuseum
- Museum Jagdhaus Gabelbach
- Rennschlittenbahn
- Eissporthalle
- Kickelhahn mit Aussichtsturm und Goethehäuschen
- Gothewanderweg
- Schlittenscheune
- Stadtkirche St. Jakobus

Ilmenau OT Frauenwald

- Bunkermuseum
- Zwergenpfad
- Erlebnispfad Laurabahn
- Wildtierbeobachtung
- Dreiherrenstein
- NaturKunstBlicke – Skulpturen in der Landschaft

Ilmenau OT Heyda

- Talsperre mit Rundwanderweg

Ilmenau OT Langewiesen

- Heinse-Haus
- Kulturfabrik/Fotomuseum
- Besucherbergwerk „Volle Rose“

Ilmenau OT Manebach

- Maskenausstellung im Haus des Gastes

Ilmenau OT Stützerbach

- Gothewanderweg
- Rundwanderung „AtemWeg“
- Rundwanderweg Dr.-Wald-Weg
- Museum Goethehaus
- Heimat- und Glasmuseum
- Naturbad

Martinroda

- Veronikaberg mit seltenen wildwachsenden Pflanzen

Neustadt am Rennsteig

- Michaeliskirche/ Her(r)bergskirche
- Rennsteigmuseum

Plaue

- Burgruine Ehrenburg
- Liebfrauenkirche
- Springquelle
- Kunstwanderweg (OT Kleinbreitenbach)

Stadtilm

- Stadtkirche St. Marien
- Marktplatz mit Methfesseldenkmal
- Rathaus
- Eisenbahnviadukt

Stadtilm OT Kleinhettstedt

- Kunst- und Senfmühle
- Straußenhof

Stadtilm OT Singen

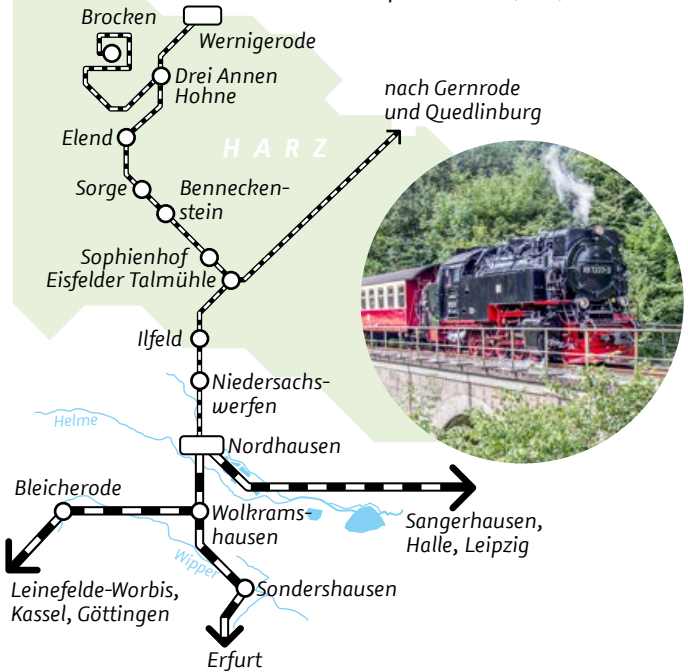
- Singer Berg
- Museumsbrauerei

⑥ Ihr Tag in Nordhausen



Nordhausen ist Nordthüringens Kulturstadt. Während Museen die Stadtgeschichte, die Brennkunst und die Industriegeschichte wieder lebendig machen, laden ganzjährig Feste, Veranstaltungen und das Theater zum Vergnügen ein. Gelegen am Südharz, kann die beeindruckende Bergwelt zu Fuß, mit dem Rad oder den Harzer Schmalspurbahnen erkundet werden. Auch der Kyffhäuser und die reizvolle Musik- und Bergstadt Sondershausen sind nur einen Katzensprung entfernt.

Anreise-Tipp: Nordhausen ist aus Kassel, Göttingen, Erfurt, Halle (Saale) und Leipzig mit Nahverkehrszügen (DB Regio, Abellio) erreichbar. In Nordhausen sind Sie bequem mit drei Straßenbahn- und mehreren Buslinien (Verkehrsbetriebe Nordhausen) unterwegs. Besonderes Highlight ist die direkte Anbindung der Stadt an den Harz durch die Dampflokomotiven der Harzer Schmalspurbahnen (HSB).



SEHENSWERTES IN ...

Nordhausen

- Echter Nordhäuser Traditionsbrennerei
- Theater Nordhausen
- Harzer Schmalspurbahnen
- Museum Tabakspeicher
- Flohburg - Das Nordhausen Museum
- Kunsthaus Meyenburg
- IFA-Museum
- Rathaus mit Roland
- Blasii-Kirche
- Park und Villa Hohenrode

Sondershausen

- Residenzschloss
- Freizeit- und Erholungs-park Possen
- Loh-Orchester
- Erlebnisbergwerk

der Umgebung

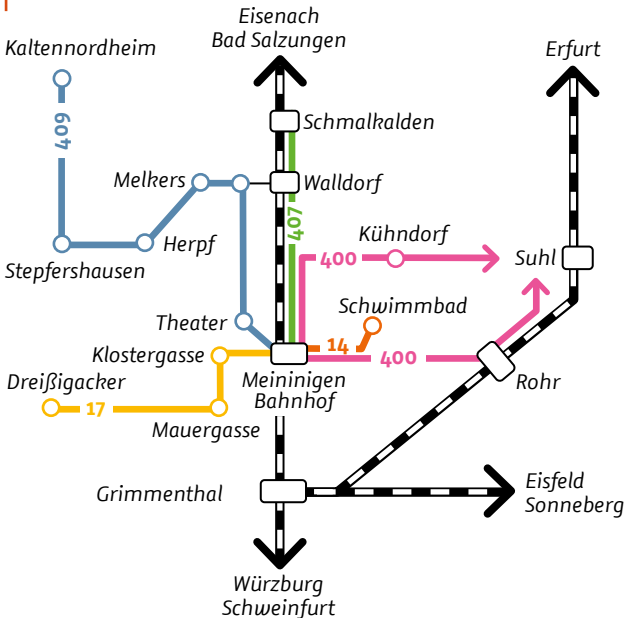
- Erlebniswelt Rabensteiner Stollen bei Netzkater/ Eisfelder Talmühle
- Südharzer Dampflok-Steig
- Sophienhof mit Brau-gasthof
- Schloss Heringen

7

Ihr Tag in Meiningen

Zwischen Thüringer Wald und Rhön gelegen, präsentiert sich Meiningen an der Werra als Perle südlich des Rennsteigs. Das Stadtbild besticht durch großzügige Sichtachsen, prächtige Bauten und liebevoll gestaltete Parks. Neben Kulturinteressierten, für die es zahlreiche Angebote gibt, kommen auch Technikfans mit dem letzten großen Dampfloswerk Westeuropas auf ihre Kosten.

Anreise-Tipp: Nach Meiningen gelangen Sie schnell mit Nahverkehrszügen (Süd-Thüringen-Bahn, DB Regio) aus den Richtungen Eisenach, Erfurt und Würzburg. Die verschiedenen Stadtbuslinien der MBB Meiningen bringen Sie zu allen Sehenswürdigkeiten in Meiningen. Durch eine Vielzahl an Regionalbussen sind weitere Städte wie Schmalkalden, Kaltenordheim, Zella-Mehlis und Suhl gut angebunden.



SEHENSWERTES IN ...

Meiningen

- Staatstheater Meiningen
- Schloss Elisabethenburg
- Theatermuseum
- Städtische „galerie ada“
- Dampfloek Erlebnisswelt
- Stadtkirche
- Goetzhöhle
- Freizeitzentrum „Rohrer Stirn“
- „Meininger Parksafari“ für Familien
- Premium-Wanderweg „Der Meininger“

der Umgebung

- Märchenhöhle Walldorf
- Berg Dolmar
- Friedhofsmuseum Kühndorf
- Johanniterburg Kühndorf
- Haseltalradweg
- Michaeliskirche Rohr
- Zuchthaus-Museum Untermaßfeld
- Berg Hohe Geba
- Werratal-Radweg

8 Ihr Tag in Schmalkalden



In Schmalkalden können Sie auf der Suche nach etwas Besonderem dem hektischen Alltag entfliehen. Die Kleinstadt mit der mehr als 1.150-jährigen Stadtgeschichte verfügt über reich verzierte Fachwerkhäuser, die mit viel Liebe zum Detail restauriert wurden. Große und kleine Gäste loben die perfekte Mischung aus Kunst & Kultur, Fachwerk und Reformation sowie Naturerlebnissen für Wanderfreunde und Outdoor-Aktive.

Anreise-Tipp: Schmalkalden erreichen Sie bequem mit Nahverkehrszügen der Süd-Thüringen-Bahn aus den Richtungen Eisenach, Zella-Mehlis und Suhl. Durch verschiedene Stadtbuslinien der MBB Meiningen sind Sie in Schmalkalden gut unterwegs. Mit vielen Regionalbuslinien gelangen Sie schnell zu weiteren Städten in der näheren Umgebung wie Meiningen, Steinbach-Hallenberg, Wasungen, Zella-Mehlis und Oberhof.

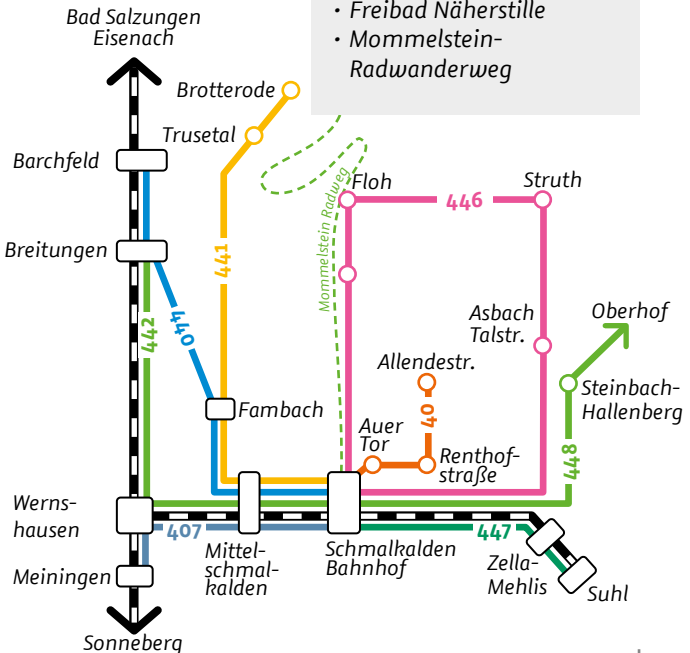
SEHENSWERTES IN ...

Schmalkalden

- Museum Schloss Wilhelmsburg
- Stadtkirche St. Georg
- Viba Nougat-Welt
- Technisches Museum „Neue Hütte“
- Besucherbergwerk „Finstertal“
- Historicum Zinnfigurenmuseum
- Historisches Rathaus

der Umgebung

- **Trusetal:** Wasserfall, Zwergenpark, Klangpfad Trusepark
- **Brotterode:** Großer Inselfberg mit funpark und Aussichtsturm, Inselfbergbad, Inselfergschanze
- **Steinbach-Hallenberg:** Metallhandwerksmuseum mit Korkenzieherwerkstatt und Schauschmiedeangebot, Ruine Hallenburg
- Werratal-Radweg
- Bergsee Ebertswiese
- Freibad Näherstille
- Mommelstein-Radwanderweg

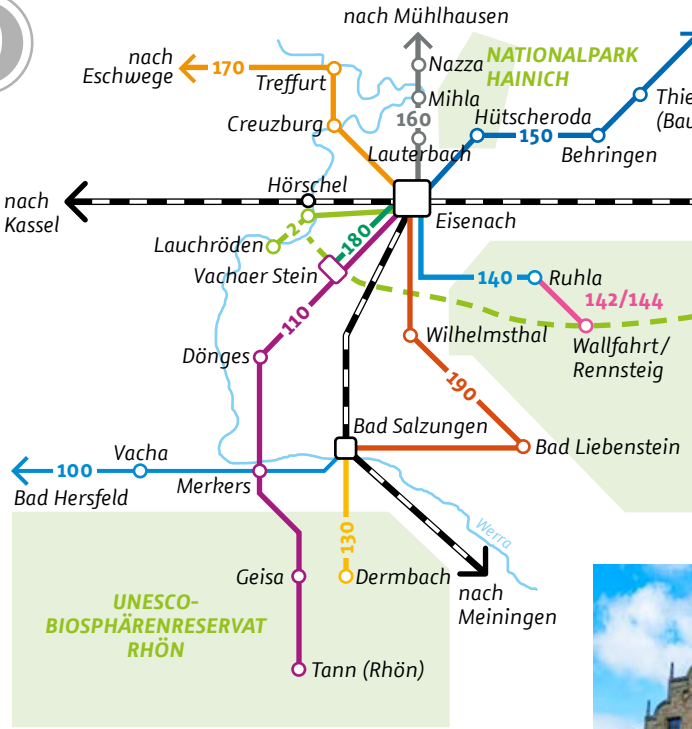


9

Ihr Tag in der Wartburgregion

Viele beliebte Ausflugsziele erwarten Sie im Hainich, im Werratal, im Thüringer Wald und in der Rhön. Entdecken Sie zauberhafte Kleinstädte mit viel Geschichte und kulturellen Angeboten für Groß und Klein, genießen Sie beim Wandern die wunderschöne waldreiche Natur – auch Radfahrer kommen hier auf ihre Kosten.





Anreise-Tipp: Nach Bad Salzungen und Eisenach gelangen Sie schnell mit Nahverkehrszügen aus Richtung Erfurt, Bebra, Meiningen und Schmalkalden. Per Fernverkehrszug ist eine Anreise von Berlin, Frankfurt und Leipzig nach Eisenach möglich. Durch eine Vielzahl an Regionalbussen sind an die beiden Städte Bad Salzungen und Eisenach weitere lohnenswerte Orte wie Bad Liebenstein, Ruhla, Geisa inkl. Point Alpha, Bad Hersfeld und Bad Langensalza gut angebunden.



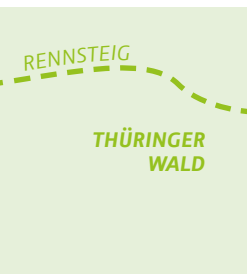
Blick auf die Wartburg



nach
Bad Langensalza

emsburg
(umkronenpfad)

nach Gotha
Erfurt
Berlin



Schloss Altenstein



Burg Creuzburg

MUSEEN & KULTUR

- Orts- und Tabakpfeifenmuseum sowie Uhrenmuseum Ruhla
- Werratalmuseum Creuzburg
- Hörselberg-Museum Schönau
- Stadtmuseum Vacha mit Puppensammlung
- Anneliese-Deschauer-Galerie Geisa
- Stadtmuseum Geisa
- Lutherhaus Eisenach
- Bachhaus Eisenach
- Museum Automobile Welt Eisenach
- Burschenschaftsdenkmal Eisenach

NATUR & GESCHICHTE

- Erlebnisbergwerk Merkers
- Skulpturenpark Behringen
- Drachenschlucht Eisenach
- Gradierwerk Bad Salzungen
- Geflügelpark für Thüringer Heimatrassen in Möhra
- Tierpark Bad Liebenstein
- Tropfsteinhöhle Kittelsthal
- Dankmarshäuser Rhäden
- Heldrastein Großburschla
- Gedenkstätte Point Alpha Geisa

RADWEGE

- Werratal-Radweg
- Rhön-Radweg
- Herkules-Wartburg-Radweg
- Feldatal-Radweg
- Tannhäuser-Radweg
- Rennsteig-Radweg
- Radweg Thüringer Städteketten
- Ulstertal-Radweg

BURGEN & SCHLÖSSER

- UNESCO-Welterbe Wartburg
- Creuzburg
- Ruine Brandenburg
- Schloss & Park Wilhelmsthal
- Schloss & Park Altenstein
- Burg Normannstein
- Burgruine Scharfenburg

10

Ihr Tag im Landkreis Hildburghausen



Erleben Sie die zweite Etappe des Kelten-Erlebnisweges: Am Südrand des Naturparks Thüringer Wald, zwischen Rennsteig und mainfränkischem Hügelland, überrascht die Region Hildburghausen mit unberührt erscheinender Natur und kulturellen Kleinoden. Die abwechslungsreiche Landschaft begeistert mit



Bergen, dichten Wäldern, fantastischen Ausblicken und blühenden Wiesen, durchzogen von zahlreichen Bächen, Flüssen und Seen. Auch die Stadt Hildburghausen als ehemalige Residenz des Zwergfürstentums der Herzöge von Sachsen-Hildburghausen im Thüringer Wald hat viel Sehenswertes zu bieten.

Anreise-Tipp:

Um in den Kelten-Erlebnisweg einzusteigen eignen sich die Bahnhöfe/Haltepunkte Vachdorf, Themar oder Reurieth an der Bahnlinie RB 41 der Süd-Thüringen-Bahn als Ausgangspunkte. Als Zielpunkte bieten sich beispielsweise die Haltestellen in Waldhaus, Römhild oder Milz an, die durch landesbedeutsame TaktBus-Linie 219 von WerraBus bedient werden. Da der Kelten-Erlebnisweg weiter nach Bad Königshofen führt, ist auch eine Verlängerung dorthin und die Rückfahrt mit dem Bus möglich. In Hildburghausen hat die Linie 219 in beiden Richtungen Anschluss an die Züge der Süd-Thüringen-Bahn.

SEHENSWERTES IN ...**Bad Königshofen**

- FrankenTherme
- Museen in der Schranne
- Wallfahrtskirche Ipthausen

Heldburg

- Veste Heldburg

Hildburghausen

- Bismarckturm
- Historisches Rathaus
- Stadtmuseum
- Stadttheater
- Werra-Sport- und Freizeitbad
- Wildtiergehege am Stadtwald

Kloster Veßra

- Hennebergisches Museum

Römhild

- Museum Schloss Glücksburg

Römhild OT Waldhaus

- Großer Gleichberg
- Kleiner Gleichberg mit Steinsburg
- Steinsburgmuseum

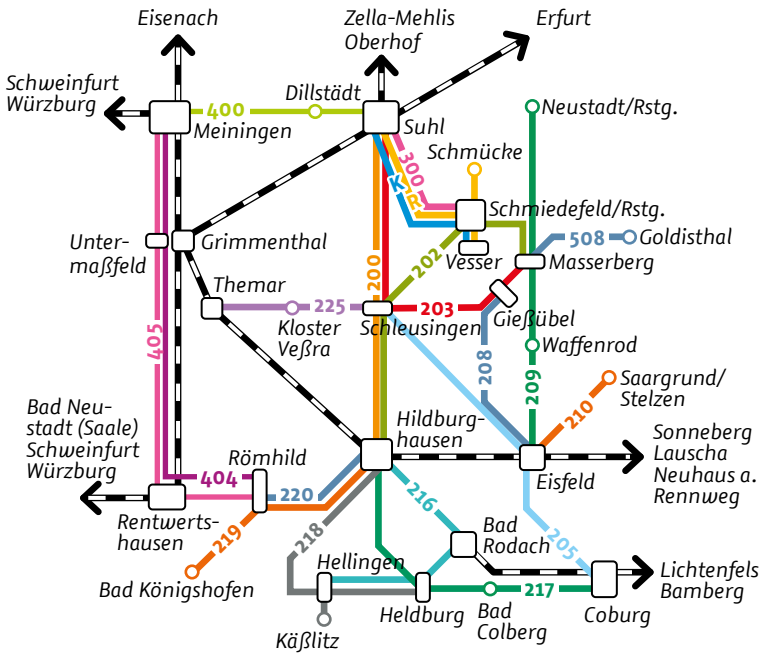
Straufhain

- Hutelandschaft bei Stressenhausen
- Burgruine Straufhain
- Zweiländermuseum Rodachtal

Der **Kelten-Erlebnisweg** verläuft über mehr als 200 Kilometer von Bad Windsheim an der Aisch bis Meiningen an der Werra.

Der **Abschnitt zwischen Milz und Jüchsen** beinhaltet das Gleichberggebiet mit dem Siedlungsniederschlag der späten Bronzezeit und der vorrömischen Eisenzeit (von etwa 1.000 v. u. Z. bis zum 1. Jh. v. u. Z.):

- **Länge: 25 Kilometer**
- **Belag: gewachsener Waldboden, Schotter, Asphalt**
- **Höhenunterschied: etwa 200 Meter**
- **Markierung: Vogelkopffibel**



Verkehrsunternehmen



Abellio Rail Mitteldeutschland GmbH

Telefon: 0800 223 5546 (kostenfrei)
www.abellio.de/de/mitteldeutschland



DB Regio AG, Regio Südost

Telefon: 0361 51884477
www.bahn.de/thueringen



Erfurter Bahn GmbH

Telefon: 0361 7420 7250
www.erfurter-bahn.de



Harzer Schmalspurbahnen GmbH

Telefon: 03943 5580
www.hsb-wr.de



IOV Omnibusverkehr GmbH Ilmenau

Telefon: 03677 88890
www.iov-ilmenau.de



KomBus GmbH

Telefon: 03671 5251999
www.kombus-online.eu



MBB Meininger Busbetriebs GmbH

Telefon: 03693 84540
www.mbb-mgn.de



**Regionalverkehre Start
Deutschland GmbH**

Start Mitteldeutschland
Telefon: 0345 2265 8550

www.start-mitteldeutschland.de



Salza-Tours König OHG

Telefon: 03603 82670

www.salzatours.de



Städtische Nahverkehrsgesellschaft mbH Suhl/Zella-Mehlis

Telefon: 03681 39430

www.sngonline.de



Süd-Thüringen-Bahn GmbH

Telefon: 03693 50860

www.sued-thueringen-bahn.de



Thüringer Bergbahn

Telefon: 036705 20134

www.thueringerbergbahn.com



verkehrsunternehmen
wartburgmobil

**Verkehrsunternehmen
Wartburgmobil gkAöR**

Telefon: 03691 22880

www.wartburgmobil.info




WerraBus GmbH

Telefon: 03685 404 9274

www.werrabus.de

Fahrpläne, Tickets & Tarife

Aktuelle **Fahrplanauskünfte** für Bus & Bahn finden Sie unter routenplaner.bus-bahn-thueringen.de sowie bei den jeweiligen Verkehrsunternehmen.



D-TICKET

Sollten Sie den ÖPNV regelmäßig nutzen, empfehlen wir Ihnen das **Deutschland-Ticket**. Damit sind Sie bundesweit in Bussen, Bahnen, Straßenbahnen im Nahverkehr unterwegs – einfach (und) günstig im Abonnement für nur 58 Euro pro Monat.



Tickets erhalten Sie beim Fahrpersonal oder in den Servicecentern der Verkehrsunternehmen. Für kürzere Strecken gibt es im Bus günstige **Einzelfahrscheine**.



Mit dem **Hopper-Ticket** können Sie bis zu 50 Kilometer fahren, mit dem **Regio120-Ticket** auf Strecken bis zu 120 Kilometern zwischen Start- und Zielbahnhof. Das **Thüringen-Ticket** erlaubt beliebig viele Fahrten in Thüringen, Sachsen und Sachsen-Anhalt an einem Tag. Innerhalb des Verbundgebietes Mittelthüringen gilt das **VMT-Hopper-Ticket** für bis zu sieben Tarifzonen. Details finden Sie hier: www.bahn.de/thueringen

Im UNESCO-Biosphärenreservat Thüringer Wald, im Schwarzwatal sowie in den Städten Bad Blankenburg und Suhl erhalten Sie mit Ihrer Gästekarte auch das **NahTour- bzw. Rennsteig-Ticket**. Damit können Sie in einem großen Liniennetz Bus sowie teilweise Eisenbahn fahren und am Wochenende auch das RennsteigShuttle nutzen. In allen Orten berechtigt die Gästekarte außerdem zur Nutzung der Angebote der **Thüringer Wald Card**. www.nahtour-ticket.de



Die **Fahrradmitnahme** ist generell in allen Bussen und Bahnen möglich; Vorrang haben jedoch Rollstühle und Kinderwagen. Das Fahrpersonal entscheidet situationsbedingt vor Ort über die Fahrradmitnahme. Generell empfiehlt es sich, vorher beim jeweiligen Busunternehmen anzurufen und die Fahrradmitnahme anzumelden. Mit dem **Radroutenplaner Thüringen** können Sie Ihre Radtour planen, sich über Sehenswürdigkeiten, Tourist-Informationen, Bahnhöfe, Bett+Bike-Betriebe informieren, Karten ausdrucken und vieles mehr. www.radroutenplaner.thueringen.de

Weitere Ideen für Ausflüge in Thüringen finden Sie hier:

[www.bus-bahn-thueringen.de/
tourismus_freizeit](http://www.bus-bahn-thueringen.de/tourismus_freizeit)



IMPRESSUM

Bus & Bahn Thüringen e. V.
Stotternheimer Straße 6/7, 99086 Erfurt
Telefon: 0361 78 98 3720

info@bus-bahn-thueringen.de
www.bus-bahn-thueringen.de

[f /busbahnthueringen](https://www.facebook.com/busbahnthueringen)

[i /busbahnthueringen](https://www.instagram.com/busbahnthueringen)

[y /@busbahnthueringen](https://www.youtube.com/@busbahnthueringen)

Stand: 02/2025

**bus & bahn
thüringen**
...wir fahren Sie.

Gefördert vom Thüringer
Ministerium für Digitales
und Infrastruktur

Bildnachweise: Thüringer Landesamt für Bau und Verkehr (S.2/3), Tourismusverbund Rennsteig-Saaleland e. V. (S.4/5), KomBus GmbH (S.3, 6, 8, 10), Tourist- und ServiceCenter Bad Blankenburg (S.10/11), Fröbelstadt Marketing GmbH Oberweißbach (S.3, 12 links), Iris Paul (S.12 rechts), Paul Hentschel Photography/Regionalverbund Thüringer Wald e. V. (S.14/15, 23, 24), Robert Fehringer/Regionalverbund Thüringer Wald e. V. (S.2, 16), Thomas Müller/Regionalverbund Thüringer Wald e. V. (s.17), Tino Sieland (S.2, 18, 19), Uwe Heinemann (S.20/21), Gunter Wlasak (S.2, 23), Stadtverwaltung Nordhausen (S.2, 26), Christian Schelauske (S.27), Meiningen GmbH (S.2, 28), André Nestler (S.30), Jeannette Heinz (S.2, 32–35), Meike Bögel/Wartburgmobil (S.35), Thüringisches Landesamt für Denkmalpflege und Archäologie (S.2, 36/37), Sylvia Grimm (S.39), Maja Schollmeyer | Visuelle Kommunikation (S.40)

Grafik+Layout: Stephan Arnold, arnolddesign.de

Wir wissen, wo's langgeht.



Auskünfte zu
Reiserouten,
Fahrplänen und
Tarifen für Busse
und Bahnen in
Thüringen erhalten
Sie im thüringen-
weiten Routenplaner.



routenplaner.bus-bahn-thueringen.de
www.bus-bahn-thueringen.de

**bus & bahn
thüringen**
...wir fahren Sie.